

Утверждена

Постановление администрации Дальнеконстантиновского
(наименование документа об утверждении, включая наименования

Муниципального округа Нижегородской области
органов государственной власти или органов местного

самоуправления, принявших решение об утверждении схемы

или подписавших соглашение о перераспределении земельных участков)

№

**Схема расположения земельного участка или земельных участков
на кадастровом плане территории**

Условный номер земельного участка

(указывается в случае, если предусматривается образование двух и более земельных участков)

Площадь земельного участка 50 м²

(указывается проектная площадь образуемого земельного участка, вычисленная с использованием федеральной государственной географической информационной системы, обеспечивающей функционирование национальной системы пространственных данных, которой является федеральная государственная географическая информационная система "Единая цифровая платформа "Национальная система пространственных данных" (далее - информационная система), или иных технологических и программных средств с округлением до 1 квадратного метра. Указанное значение площади земельного участка может быть уточнено при проведении кадастровых работ не более чем на десять процентов)

Обозначение характерных точек границ	Координаты, м	
	(указываются в случае подготовки схемы расположения земельного участка с использованием информационной системы или иных технологических и программных средств. Значения координат, полученные с использованием указанных технологических и программных средств, указываются с округлением до 0,01 метра)	
	X	Y
1	2	3
1	487441.43	2231433.14
2	487441.82	2231438.34
3	487432.48	2231439.10
4	487431.98	2231433.69
1	487441.43	2231433.14

Схема расположения земельного участка или земельных участков на кадастровом плане территории

МСК-52, зона 2








Категория земель: земли населенных пунктов

Вид разрешенного использования: для ведения личного подсобного хозяйства



Масштаб 1:600

Условные обозначения

-  - Часть границы, местоположение которой определено при выполнении кадастровых работ
-  - Обозначение новой характерной точки
-  :636 - Кадастровый номер земельного участка
-  - Часть границы, сведения ИРП о которой позволяют однозначно определить ее положение на местности
-  - Характерная точка границы земельного участка, сведения о которой отсутствуют в ИРП, местоположение которой определено при кадастровых работах (новая характерная точка)
-  52:32-6.73 - Зона с особыми условиями использования территории 52:32-6.73 — Охранная зона инженерных коммуникаций
-  52:32 (030000) - Номер кадастрового квартала